















Основные обозначения	
Сущ.	План.
	Граница муниципального округа
	Граница населенного пункта
	Зона застройки индивидуальными жилыми домами (Ж1)
	Зона застройки индивидуальными жилыми домами (Ж-1.1)
	Зона общественно-деловой застройки (О1)
	Производственная зона V класса вредности (П1-1)
	Транспортно-производственная зона (Птр)
	Зона отдыха и рекреационных объектов (Р-1)
	Зона рекреационных объектов д. Лисицы (Р-3)
	Зона озелененных территорий общего пользования (Р-4)
	Коммунально-складская зона (КС)
	Зона транспортной инфраструктуры (Т1)
	Зона специального назначения, связанная с захоронениями (СН-1)
	Водоем (озеро, пруд, обводненный карьер, водохранилище)

Автомобильные дороги

- Автомобильные дороги федерального значения
- Автомобильные дороги регионального или межмуниципального значения
- Автомобильные дороги местного значения

Улично-дорожная сеть сельского населенного пункта







Улицы в жилой застройке

Линии электропередачи (ЛЭП)

- Линии электропередачи 750 кВ
- Линии электропередачи 330 кВ
- Линии электропередачи 35 кВ
- Линии электропередачи 10 кВ

Распределительные трубопроводы для транспортировки газа


 Газопровод распределительный среднего давления





Объекты водоотведения		
Сущ.	План.	
		Очистные сооружения (КОС)
		Канализационная насосная станция (КНС)
		Канализация напорная












Объекты водоснабжения

	Артезианская скважина
	Водонапорная башня
	Водопровод





Объекты культурного наследия (ОКН)










	Памятник
	Ансамбль


	Места погребения
	Кладбище
	Посадочная площадка
	Предприятие по разведению оленей

Зоны с особыми условиями использования территорий	
Сущ.	План.
	Санитарно-защитная зона предприятий, сооружений и иных объектов
	Придорожная полоса
	Охранная зона газопроводов и систем газоснабжения
	Охранная зона объектов электросетевого хозяйства (вдоль линий электропередачи, вокруг подстанций)
	Защитная зона объекта культурного наследия
	Водоохранная зона
	Береговая полоса
	Зона затопления
	Первый пояс зоны санитарной охраны источника водоснабжения
	Второй пояс зоны санитарной охраны источника водоснабжения
	Третий пояс зоны санитарной охраны источника водоснабжения

Особо охраняемые природные территории

	Памятник природы
	Граница лесничества
	Приаэродромная территория
	Месторождения неметаллических полезных ископаемых

Объекты связи	
	Базовая станция
	Объекты почтовой связи
	Телевизионный ретранслятор
	АТС
Объекты газоснабжения	
	Газораспределительная станция
	Пункт редуцирования газа
Объекты электроснабжения	
	Электрическая подстанция 35 кВ
	Трансформаторная подстанция (ТП)
Объекты теплоснабжения	
	Теплопровод распределительный (контрактный)

						Проект внесения изменений в правила землепользования и застройки Калининского муниципального округа Тверской области применительно к населенному пункту д. Саватеевское, д. Сергеева, д. Судимирья, д. Орша, д. Юрьевское и земельным участкам с кадастровыми номерами 69:10.0000018.391, 69:10.0000018.527, 69:10.0000018.860, 69:10.0000018.846		
Изм.	Кол. у.	Лист	№ док.	Подп.	Дата			
ГИП		Верещагина				Карта границ зон с особыми условиями использования территорий		Стадия
Исполнитель		Дмитриева						Лист
						Масштаб 1:10 000		Листов
								ПЗЗ
								2
								2
								 Проектный офис Верещагиных